



**КОМИТЕТ ИМУЩЕСТВЕННЫХ ОТНОШЕНИЙ
АДМИНИСТРАЦИИ ПЕРМСКОГО МУНИЦИПАЛЬНОГО ОКРУГА**

РЕШЕНИЕ

о размещении объектов № 3348

Пермский край
Пермский округ

06.11.2024

Комитет имущественных отношений администрации Пермского муниципального округа разрешает Акционерному обществу «Газпром газораспределение Пермь» (ИНН 5902183841, ОГРН 1025900512670, почтовый адрес: 614000, г. Пермь, ул. Петропавловская, 43)

размещение объекта «Газопровод давлением до 1.2 Мпа, для размещения которого не требуется разрешения на строительство»

на землях муниципальной собственности

на срок 1 год


Местоположение: расположенных по адресу: Пермский край, м.о. Пермский, д. Большая Мось, ул. Николаевская, д. 20а

Приложение: схема предполагаемых к использованию земель или части земельного участка.

Особые условия использования:

- 1) При размещении газопровода учесть параметры ширины проезда улично-дорожной сети, во избежание сужения полосы отвода дороги.
- 2) При условии получения разрешения на производство земляных работ.

Заместитель председателя комитета


(подпись, печать)

М.В. Королева



Схема предполагаемых к использованию земель или части земельного участка

Объект: Газопровод давлением до 1,2 Мпа, для размещения которого не требуется разрешения на строительство
 Местоположение: расположенных по адресу: Пермский край, м.о. Пермский, д. Большая Мось, ул. Николаевская, д. 20а

Площадь земель или части земельного участка, кв.м.: 245

Категория земель: земли населенных пунктов

Вид разрешенного использования: -

Описание границ смежных землевладельцев:

От точки н1 до точки н2 - земельный участок с кадастровым номером 59:32:5430001:1211

От точки н2 до точки н3 - земельный участок с кадастровым номером 59:32:5430001:182

От точки н3 до точки н5 - земельный участок с кадастровым номером 59:32:5430001:548

От точки н5 до точки н1 - земельный участок с кадастровым номером 59:32:5430001:182

Каталог координат, м

№ точки границы	X	Y
н1	509793.29	2237326.21
н2	509795.62	2237337.92
н3	509777.37	2237338.46
н4	509777.29	2237338.05
н5	509774.82	2237338.54
н6	509773.00	2237326.46
н1	509793.29	2237326.21


Условные обозначения:




- предполагаемый участок земель, на которых планируется размещение объекта



- границы и номер земельного участка, сведения о которых внесены в ЕГРН



- границы и номер объекта капитального строительства, сведения о которых внесены в ЕГРН



- зоны с особыми условиями использования территории, сведения о которых внесены в ЕГРН

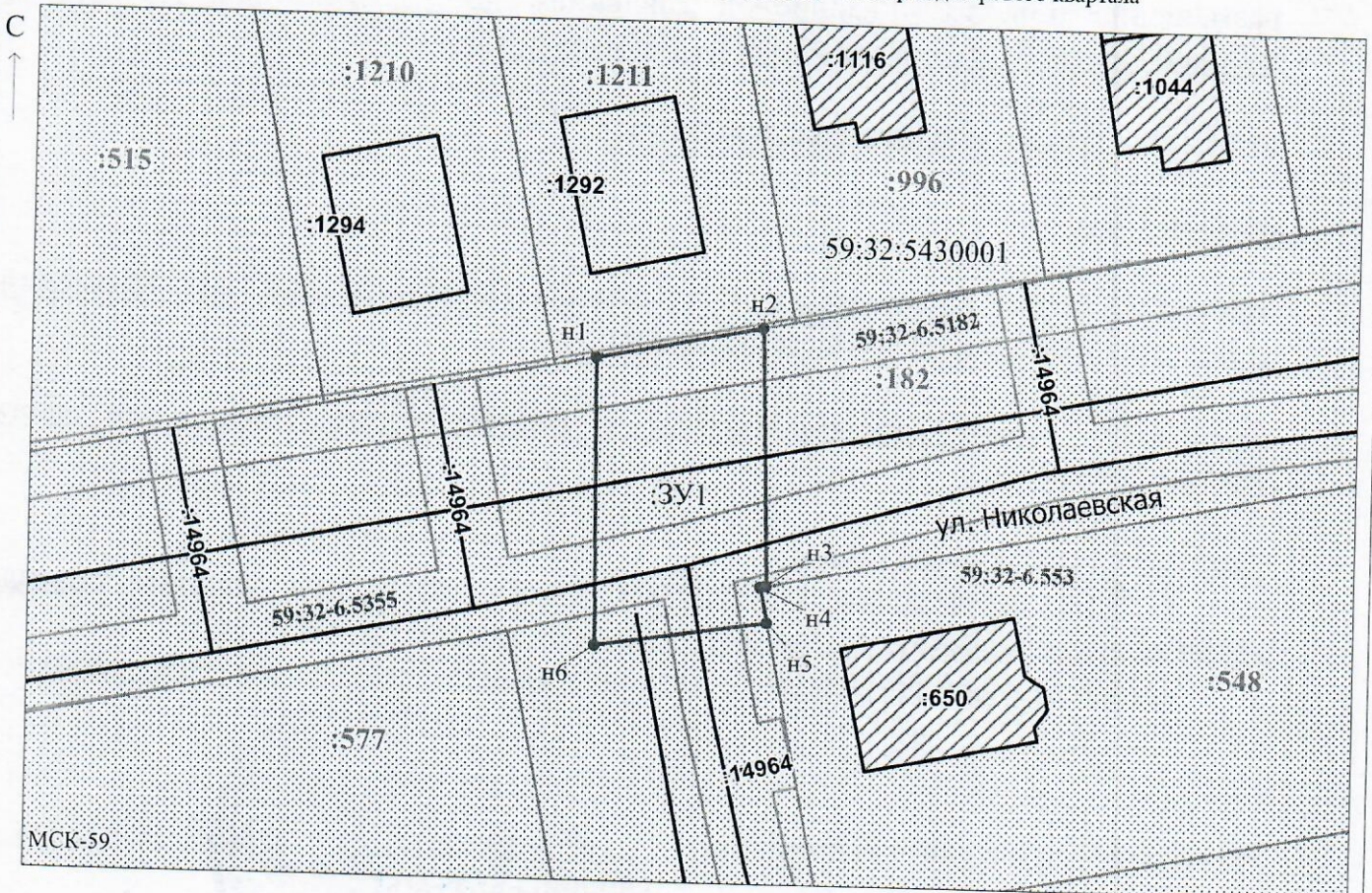
:ЗУ1

- обозначение запрашиваемого земельного участка

• н1

- характерная точка границ земель или части земельного участка

59:32:5430001 - номер кадастрового квартала



Заявитель: Егошина И.В. / Егошина И.В.
 МП (подпись, расшифровка подписи)

Масштаб 1:500

(для юридических лиц и индивидуальных предпринимателей)